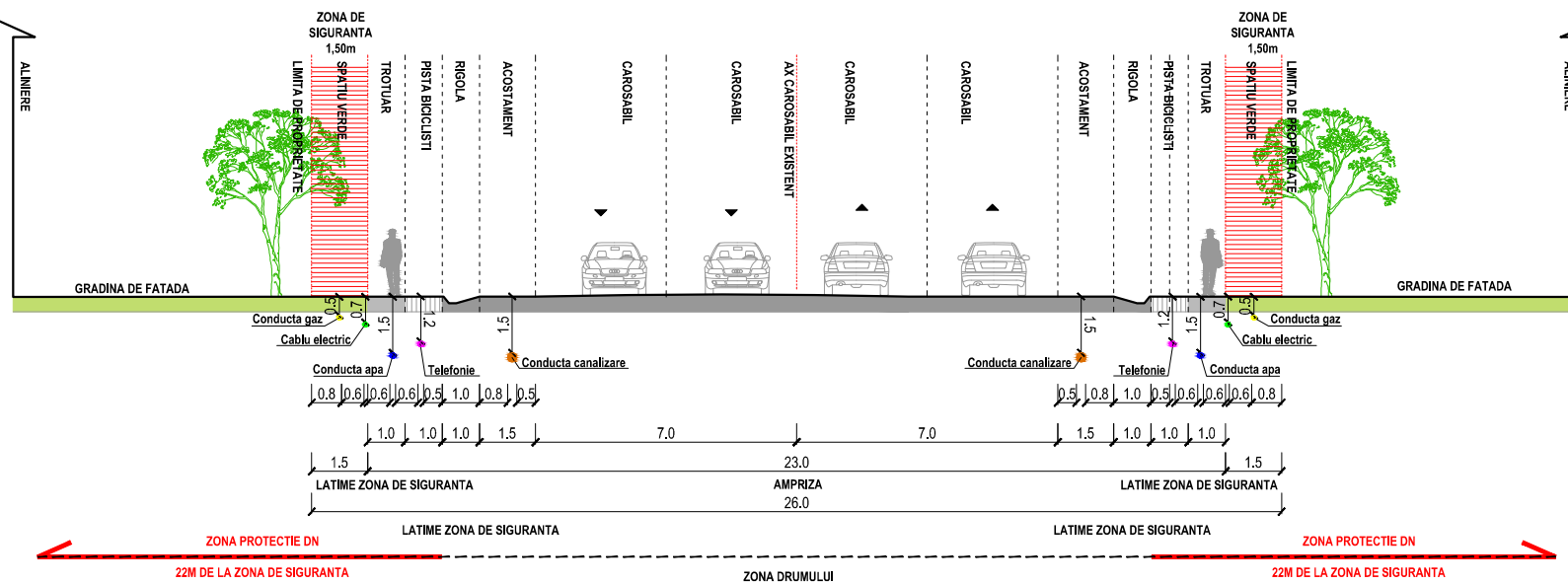


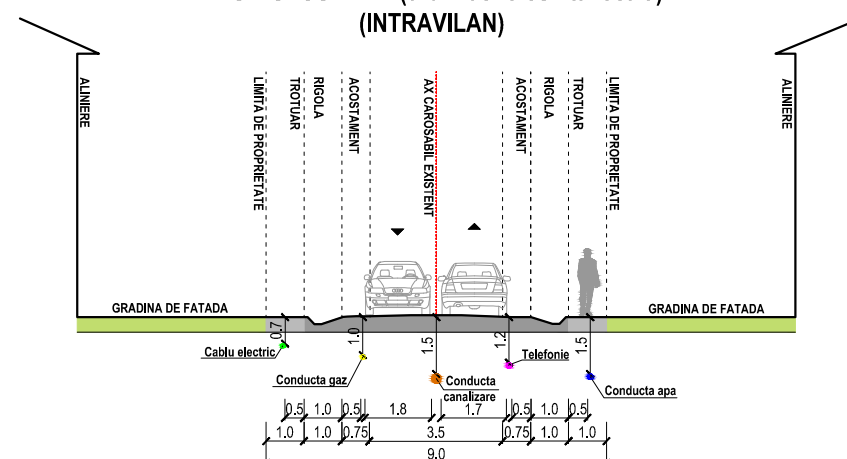
PROFILE STRADALE PROPUSE

sc. 1/200

PROFIL STRADAL PROPUȘ F3-F3
DRUM NATIONAL DN2- DRUM DE CLASA TEHNICA II
(INTRAVILAN - între km 426+730 și km 424+64)



PROFIL STRADAL PROPUȘ H
DRUM SECUNDAR (drum de folosință locală)
(INTRAVILAN)



NOTA: Propunerea amplasării lucrărilor edilitare în zona drumurilor este conform STAS 8597/1997 "Rețele edilitare subterane. Condiții de amplasare" și Norma tehnică din 27/01/1998 privind amplasarea lucrărilor edilitare, a stălpilor pentru instalații și a pomilor în localitățile urbane și rurale. Aceștea sunt recomandate pentru străzile noi propuse sau pe străzile nemodernizate fără echipare edilitară. Străzile cu echipare edilitară existentă își păstrează caracteristicile amplasării rețelelor subterane.

BILANT TERITORIAL

TRUP 12A

ZONE FUNCȚIONALE	EXISTENT		PROPUȘ	
	Suprafața (ha)	Procent % din total intravilan	Suprafața (ha)	Procent % din total intravilan
LOCUIȚE ȘI FUNCȚIUNI COMPLEMENTARE (curți locuințe, arabil, livadă și fâneață)- L2	2.35	100	7.2	93
CĂI DE COMUNICAȚIE ȘI TRANSPORT	0.0	0	0.4	6
SPAȚII VERZI, SPORT, AGREMENT, PROTECȚIE - V2	0.0	0	0.1	2
TOTAL INTRAVILAN EXISTENT / PROPUȘ	2.35	100	7.8	100

LEGENDA

LIMITE

- LIMITA TERITORIAL ADMINISTRATIVĂ A COMUNEI BOSANCI
- LIMITA INTRAVILAN PROPUȘ
- LIMITA ZONA FUNCȚIONALĂ / UTR

CAI DE COMUNICAȚIE

- DRUM NATIONAL
- DRUM COMUNAL
- STRAZI ÎN INTRAVILAN
- DRUMURI DE EXPLOATARE (extravilan)

REGLEMENTĂRI CAI DE CIRCULAȚIE

- MODERNIZARE PROPUȘĂ A DRUMURILOR ÎN INTRAVILAN

ZONIFICARE FUNCȚIONALĂ A TERITORIULUI INTRAVILAN

- ZONA DE LOCUINȚE ȘI FUNCȚIUNI COMPLEMENTARE CU PREPONDERENȚĂ SPAȚIILOR VERZI, ÎN AFARA LIMITEI ZONEI PROTEJATE
- SPAȚII VERZI - GRADINI DE FATADĂ

REȚELE TEHNICO - EDILITARE


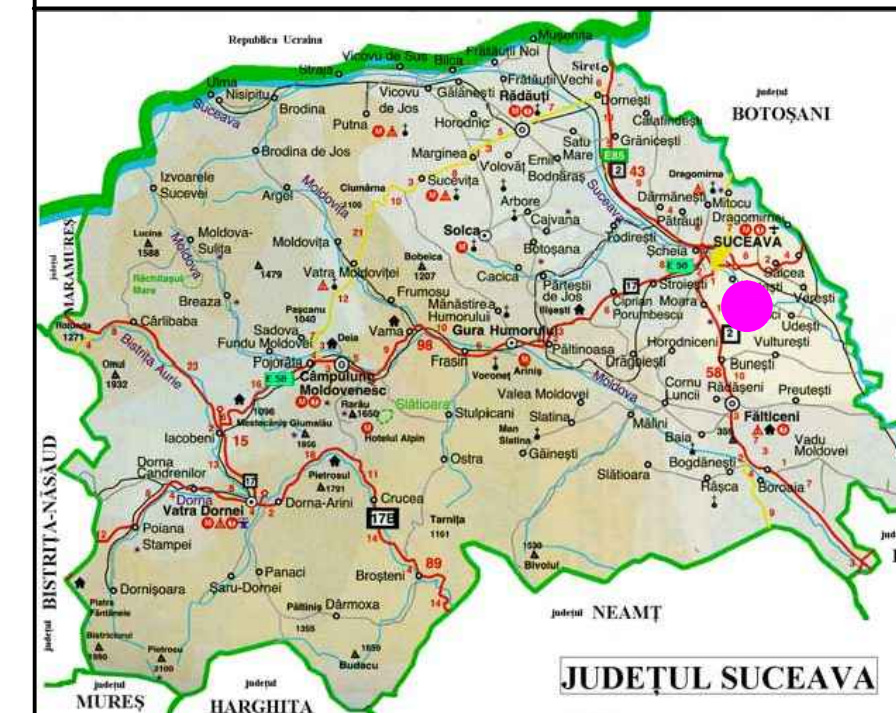
REȚELE ELECTRICE

- LINIE ELECTRICE AERIANĂ 400KV
- LINIE ELECTRICE AERIANĂ 400KV - traseu orientativ LINIE ELECTRICE LEA 400kv GADALIN - SUCEAVA

ZONA DE PROTECȚIE/ INTERDICȚIE

- ZONE DE PROTECȚIE FAȚĂ DE CONSTRUCȚII ȘI CULOARE TEHNICE
- INTERDICȚIE DEFINITIVĂ DE CONSTRUIRE (culoar de protecție linie electrice LEA 400KV = 75m)
- ZONA DE PROTECȚIE A SITURILOR ARHEOLOGICE

PLAN URBANISTIC GENERAL COMUNA BOSANCI REGLEMENTĂRI URBANISTICE -ZONIFICARE- TRUP 12A



TITLU PROIECT: ELABORAREA PLANULUI URBANISTIC GENERAL AL COMUNEI BOSANCI, JUDEȚUL SUCEAVA

BENEFICIAR : PRIMĂRIA COMUNEI BOSANCI

PROIECTANT GENERAL : S.C. MAS-ART DESIGN S.R.L.



Nr. Reg. Com. J19/361/27.07.2011
Cod Fiscal RO28921781
E-mail: hello@designest-studio.ro
Tel:0747 591 908


Semnatura

Stampila

Sef proiect Urb. Ana CODAU
Coordonator Urb. Ana CODAU
Proiectat Urb. Ciprian NEACȘU
Proiectat Urb. Andreea-Diana DOBREȘCU

PROIECTANȚI DE SPECIALITATE

REAMBULARE TOPOGRAFICĂ P.F.A. BAJAN MARIN
Ing. Marin BAJAN
STUDIUL GEOTEHNIC L.I. TARCAN LIVIU
Ing. Liviu TARCAN
STUDIUL ISTORIC P.F.A. ANDRONIC MUGUR
Arheolog expert dr. Mugur ANDRONIC
Arh. Viorel VEREHA



TITLU PLANȘA REGLEMENTĂRI URBANISTICE - ZONIFICARE -TRUP 12A

Nr. Proiect U01/2016
Data 2016
Scara 1/5000
Nr. planșa U3.5