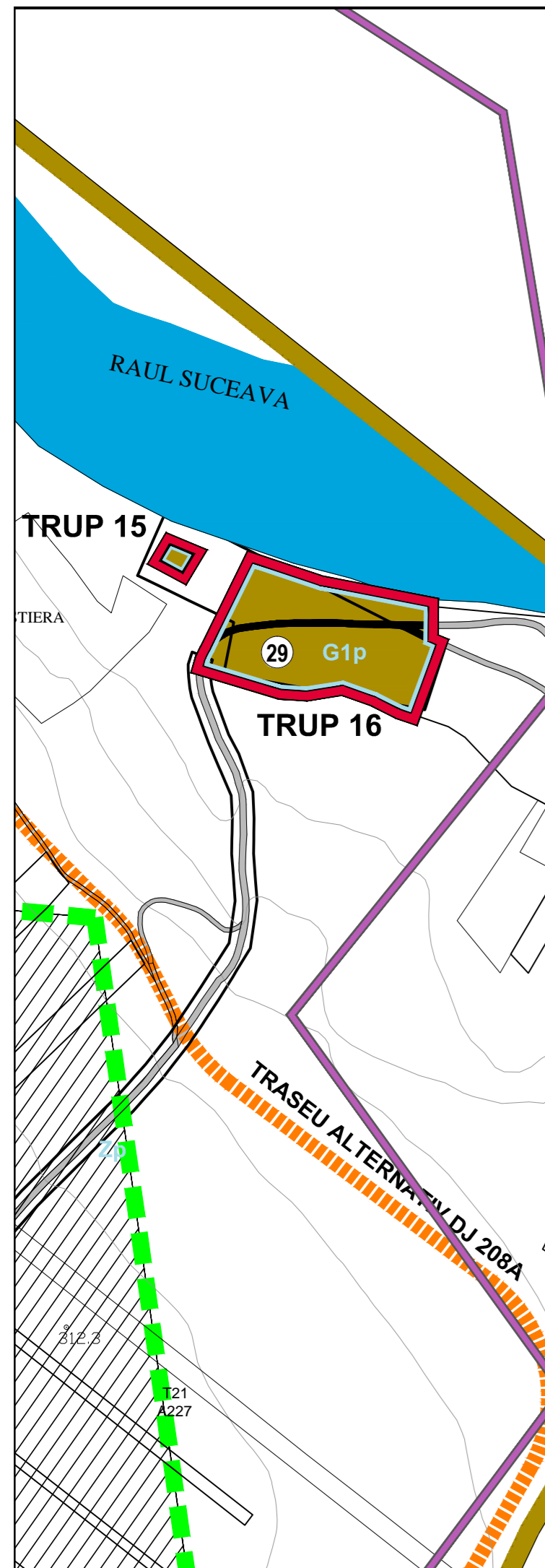
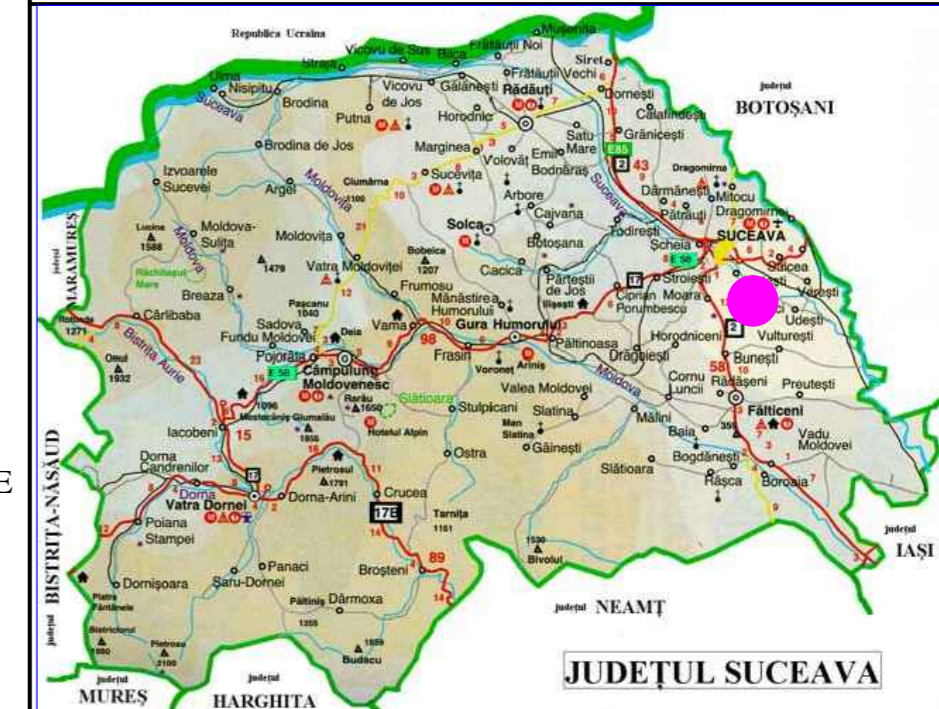



# PLAN URBANISTIC GENERAL COMUNA BOSANCI REGLEMENTARI URBANISTICE - ZONIFICARE - TRUP 15 SI TRUP 16



## LEGENDA

### LIMITE

- LIMITA TERITORIAL ADMINISTRATIVA A COMUNEI BOSANCI
- LIMITA INTRAVILAN PROPUȘ
- LIMITA ZONA FUNCTIONALA / UTR

### CAI DE COMUNICATIE

- STRAZI IN INTRAVILAN
- DRUMURI DE EXPLOATARE (extravilan)
- TRASEU ALTERNATIV Dj 208A ( varianta ocolitoarea Dj 208A in extravilan)

### ZONIFICARE FUNCTIONALA A TERITORIULUI INTRAVILAN

- ZONA DE GOSPODARIE COMUNALA, IN LIMITA ZONEI PROTEJATE ( 29 - Captari apa)

### ZONA DE PROTECTIE/ INTERDICTIE

- INTERDICTIE DEFINITIVA DE CONSTRUIRE (culoar de protectie conducta aductiune = 20m)
- ZONA DE PROTECTIE SANITARA ( CIMITIRE = 50m, STATIE DE TRATARE APA = 100 m Conf. Ordinului 119/04.02.2014 pentru aprobarea Normelor de igiena si sanatate publica privind mediul de viata al populatiei; REZERVOARE DE APA = 20m Conf. Hotarare 930/11.08.2005 pentru aprobarea Normelor speciale privind caracterul si marimea zonelor de protectie sanitara si hidrologica)
- ZONE CU POTENTIALE ALUNECARI DE TEREN ( Conf. Studiu Geotehnic Nr. 129/2015 intocmit ing. Liviu Tarcan)
- ZONA DE PROTECTIE A SITURILOR ARHEOLOGICE

### ELEMENTE REAMBULARE

- RAU SUCEAVA

## BILANT TERITORIAL

### TRUP 15

ZONE FUNCȚIONALE	EXISTENT		PROPUȘ	
	Suprafata (ha)	Procent % din total intravila	Suprafata (ha)	Procent % din total intravilan
GOSPODĂRIE COMUNALĂ, CIMITIRE - G1p	0.0	0	0.04	100
<b>TOTAL INTRAVILAN PROPUȘ</b>	<b>0.0</b>	<b>100</b>	<b>0.04</b>	<b>100</b>

### TRUP 16

ZONE FUNCȚIONALE	EXISTENT		PROPUȘ	
	Suprafata (ha)	Procent % din total intravila	Suprafata (ha)	Procent % din total intravilan
CĂI DE COMUNICAȚIE ȘI TRANSPORT	0.0	0.0	0.1	7
GOSPODĂRIE COMUNALĂ, CIMITIRE - G1p	0.0	0.0	1.7	93
<b>TOTAL INTRAVILAN PROPUȘ</b>	<b>0.0</b>	<b>100</b>	<b>1.8</b>	<b>100</b>

TITLU PROIECT:  
ELABORAREA PLANULUI URBANISTIC GENERAL AL COMUNEI BOSANCI,  
JUDEȚUL SUCEAVA

BENEFICIAR : PRIMARIA COMUNEI BOSANCI

PROIECTANT GENERAL : S.C. MAS-ART DESIGN S.R.L.

<b>MAS-ART DESIGN</b>	Nr. Reg. Com. J19/361/27.07.2011 Cod Fiscal RO28921781 E-mail: hello@designest-studio.ro Tel:0747 591 908	Semnatura	Stampila
	Sef proiect Coordonator Proiectat Proiectat	Urb. Ana CODAU Urb. Ana CODAU Urb. Ciprian NEACȘU Urb. Andreea-Diana DOBREȘCU	

### PROIECTANTI DE SPECIALITATE

REAMBULARE TOPOGRAFICA	P.F.A. BAJAN MARIN tel: 076638107, e-mail: topon2003@yahoo.com		
STUDIU GEOTEHNIC	Ing. Marin BAJAN tel. AN.C.P.1 seria RO-B-F Nr. 1022		
STUDIU ISTORIC	Ing. Liviu TARCAN P.F.A. ANDRONIC MUGUR Arheolog expert dr. Mugur ANDRONIC Arh. Viorel VEREHA		

TITLU PLANSA REGLEMENTARI URBANISTICE - ZONIFICARE - TRUP 15 SI TRUP 16	Nr. Proiect U01/2016	Data 2016	Scara 1/5000	Nr. plansa U3.6
---	-------------------------	--------------	-----------------	--------------------