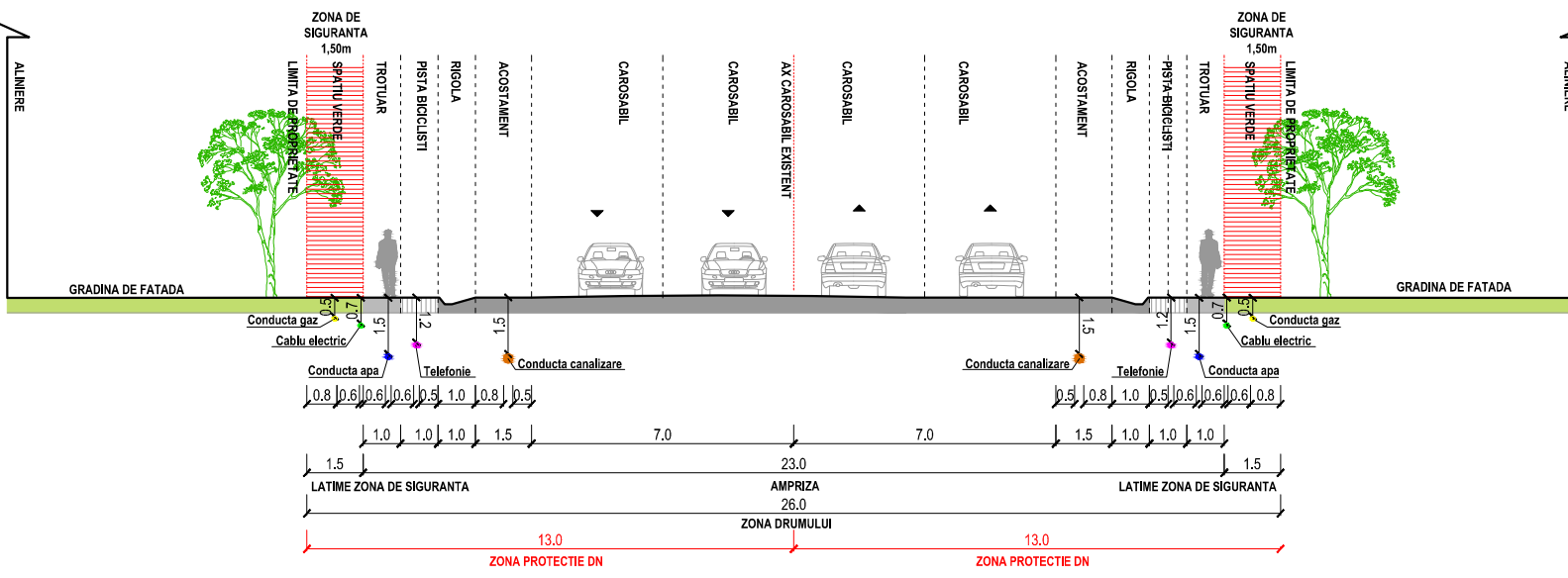


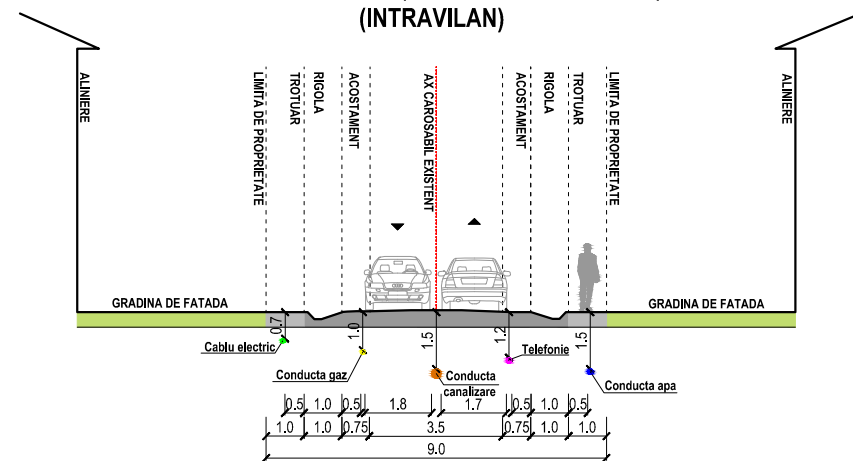
PROFILE STRADALE PROPUSE

sc. 1/200

PROFIL STRADAL PROPUȘ A-A
DRUM NATIONAL DN2- DRUM DE CLASA TEHNICA II
(INTRAVILAN - între km 426+730 și km 424+64)



PROFIL STRADAL PROPUȘ E-E
DRUM SECUNDAR (drum de folosinta locala)
(INTRAVILAN)



NOTA: Propunerea amplasării lucrărilor edilitare în zona drumurilor este conform STAS 8597/1997 "Rețele edilitare subterane. Condiții de amplasare" și Norma tehnică din 27/01/1998 privind amplasarea lucrărilor edilitare, a stălpilor pentru instalații și a pomilor în localitățile urbane și rurale. Acestea sunt recomandate pentru străzile noi propuse sau pe străzile nemodernizate fără echipare edilitară. Străzile cu echipare edilitară existentă își păstrează caracteristicile amplasării rețelelor subterane.

BILANT TERITORIAL

TRUP 12A

ZONE FUNCȚIONALE	EXISTENT		PROPUȘ	
	Suprafața (ha)	Procent % din total intravilan	Suprafața (ha)	Procent % din total intravilan
LOCUIȚE ȘI FUNCȚIUNI COMPLEMENTARE (curți locuințe, arabil, livadă și fâneață)- L2	2.35	100	7.2	93
CĂI DE COMUNICAȚIE ȘI TRANSPORT	0.0	0	0.4	6
SPAȚII VERZI, SPORT, AGREMENT, PROTECȚIE - V2	0.0	0	0.1	2
TOTAL INTRAVILAN EXISTENT / PROPUȘ	2.35	100	7.8	100

LEGENDA

LIMITE

- LIMITA TERITORIAL ADMINISTRATIVA A COMUNEI BOSANCI
- LIMITA INTRAVILAN PROPUȘ
- LIMITA ZONA FUNCTIONALA / UTR

CAI DE COMUNICATIE

- DRUM NATIONAL
- DRUM COMUNAL
- STRAZI IN INTRAVILAN
- DRUMURI DE EXPLOATARE (extravilan)

REGLEMENTARI CAI DE CIRCULATIE

- MODERNIZARE PROPUȘA A DRUMURILOR IN INTRAVILAN

ZONIFICARE FUNCTIONALA A TERITORIULUI INTRAVILAN

- ZONA DE LOCUINTE SI FUNCTIUNI COMPLEMENTARE CU PREPONDERENTA SPAȚIILOR VERZI, IN AFARA LIMITEI ZONEI PROTEJATE
- SPAȚII VERZI - GRADINI DE FATADA

RETELE TEHNICO - EDILITARE


RETELE ELECTRICA

- LINIE ELECTRICA AERIANA 400KV
- LINIE ELECTRICA AERIANA 400KV - traseu orientativ LINIE ELECTRICA LEA 400kv GADALIN - SUCEAVA

ZONA DE PROTECTIE/ INTERDICTIE

- ZONE DE PROTECTIE FATA DE CONSTRUCTII SI CULOARE TEHNICE
- INTERDICTIE DEFINITIVA DE CONSTRUIRE (culoar de protectie linii electrice LEA 400KV = 75m)
- ZONA DE PROTECTIE A SITURILOR ARHEOLOGICE

PLAN URBANISTIC GENERAL COMUNA BOSANCI REGLEMENTARI URBANISTICE -ZONIFICARE- TRUP 12A



TITLU PROIECT:
ELABORAREA PLANULUI URBANISTIC GENERAL AL COMUNEI BOSANCI,
JUDEȚUL SUCEAVA

BENEFICIAR : PRIMARIA COMUNEI BOSANCI

PROIECTANT GENERAL : S.C. MAS-ART DESIGN S.R.L.



Nr. Reg. Com. J19/361/27.07.2011
Cod Fiscal RO28921781
E-mail: hello@designest-studio.ro
Tel:0747 591 908

Semnatura

Stampila

Sef proiect	Urb. Ana CODAU
Coordonator	Urb. Ana CODAU
Proiectat	Urb. Ciprian NEACȘU
Proiectat	Urb. Andreea-Diana DOBREȘCU

PROIECTANTI DE SPECIALITATE

REAMBULARE TOPOGRAFICA	P.F.A. BAJAN MARIN tel 0760.000107 - email bajan2003@yahoo.com
STUDIUL GEOTEHNIC	Ing. Marin BAJAN ad. AN.C.P. Iștea RO-B-F Nr. 1022 I.I. TARCAN LIVIU C.U.I. 27038031 - tel 0721589958
STUDIUL ISTORIC	Ing. Liviu TARCAN P.F.A. ANDRONIC MUGUR Arheolog expert dr. Mugur ANDRONIC Arh. Viorel VEREHA



TITLU PLANSA
REGLEMENTARI URBANISTICE
- ZONIFICARE -TRUP 12A

Nr. Proiect	Data	Scara	Nr. plansa
U01/2016	2016	1/5000	U3.5